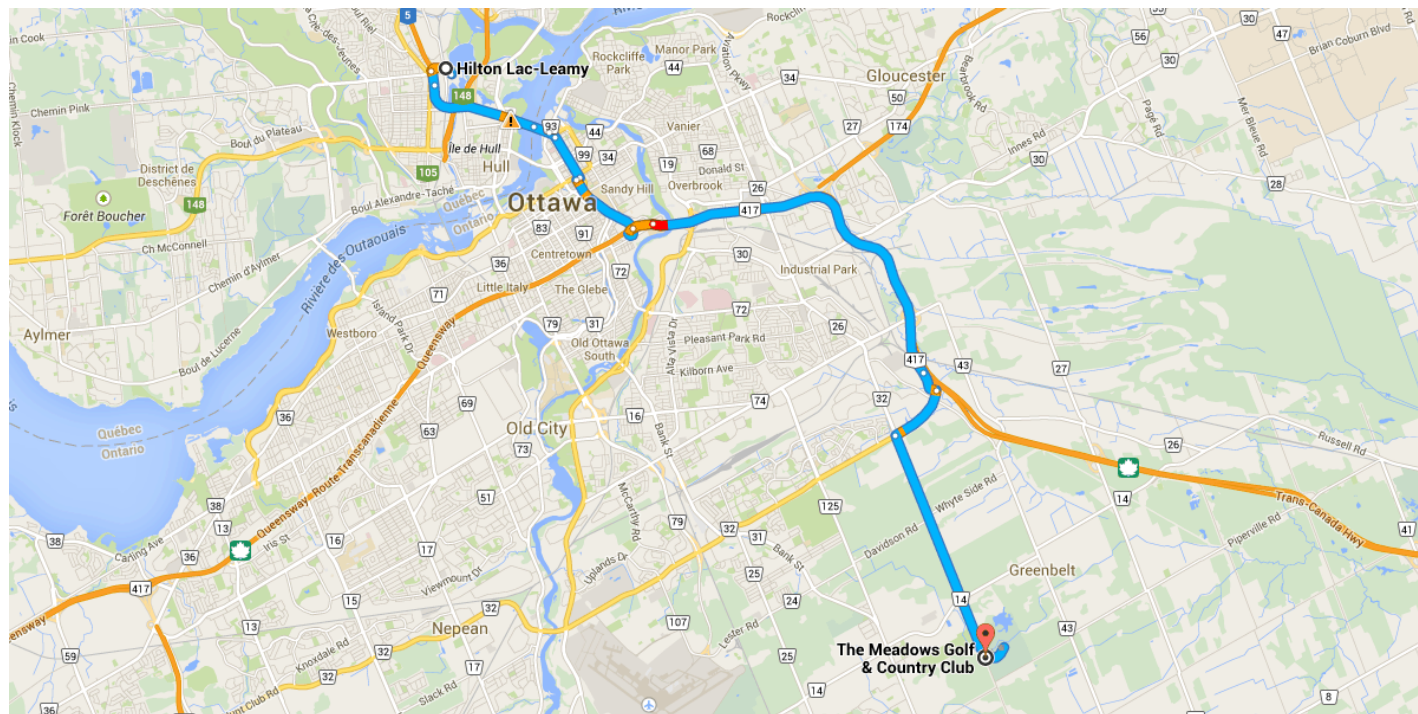




Itinéraire de Hilton Lac-Leamy à The Meadows Golf & Country Club

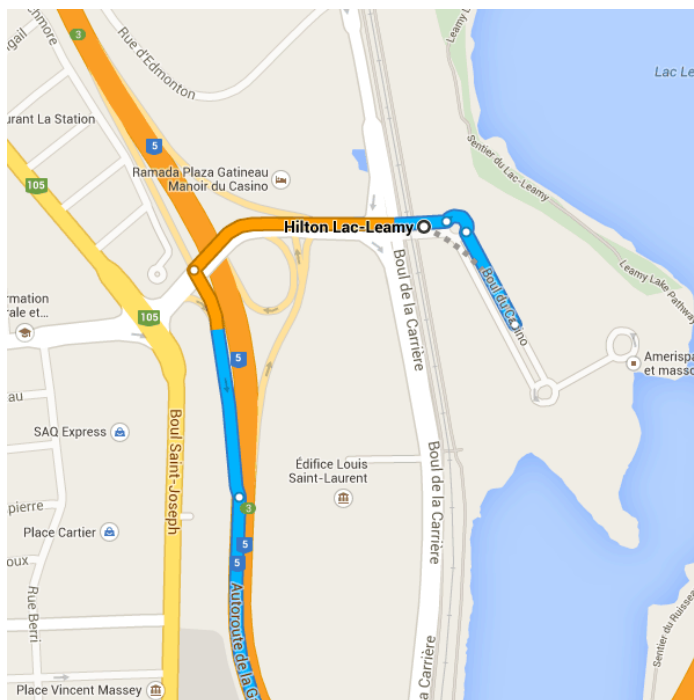


○ Hilton Lac-Leamy

3 Boulevard du Casino, Gatineau-Ottawa, QC J8Y 6X4

Prendre **Autoroute 5 S** à partir de **Boulevard du Casino**

- 950 m/2 min
- ↑ 1. Aller en direction **nord-ouest** sur **Boulevard du Casino**
- 150 m
- ↘ 2. Tourner à **droite** pour continuer sur **Boulevard du Casino**
- 52 m
- ↘ 3. Tourner légèrement à **droite** pour continuer sur **Boulevard du Casino**
- 400 m
- ↗ 4. À **gauche**, rejoindre **Autoroute 5 S** en direction de **QC-148 E/Ottawa**
- 350 m



Continuer sur **Autoroute 5 S**. Prendre **Route Transcanadienne** en direction de

Hawthorne Rd à Ottawa

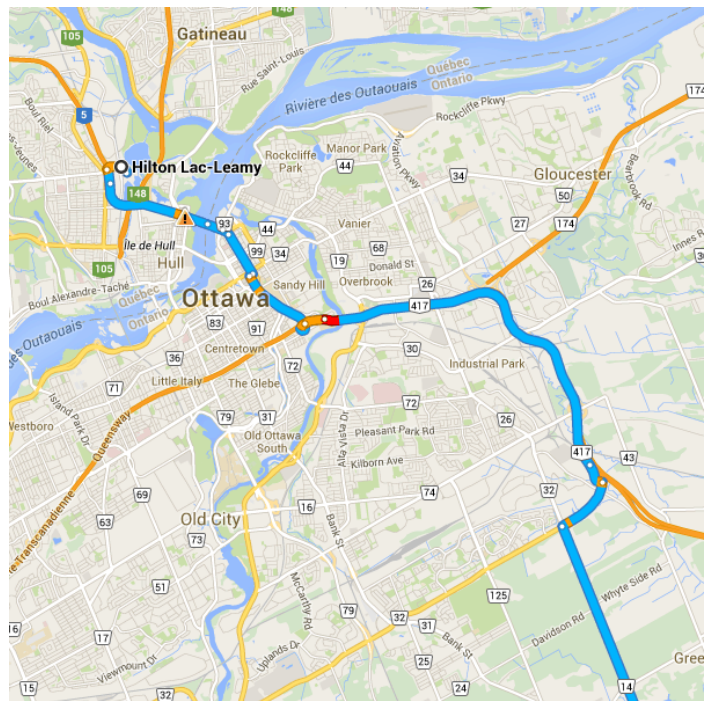
18,0 km/17 min

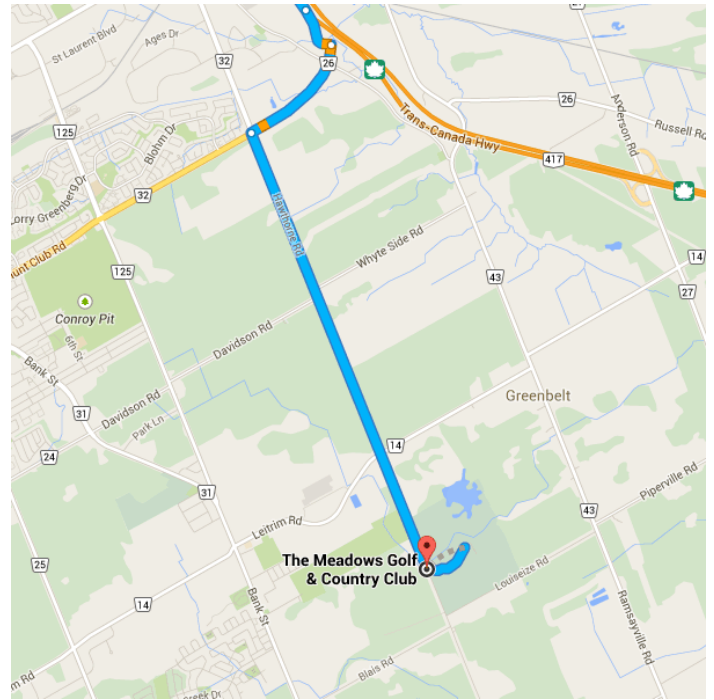
5. Suivre **Autoroute 5 S**
 ⓘ Entrée sur le territoire : Ontario
 2,7 km
6. Continuer sur **Macdonald-Cartier Bridge S/Pont Macdonald-Cartier S**
 350 m
7. Prendre la sortie **Dalhousie** vers **Sussex**
 200 m
8. Tourner légèrement à **gauche** sur **Dalhousie St**
 1,1 km
9. Tourner à **droite** sur **Besserer St**
 81 m
10. Prendre la 1re à **gauche** et continuer sur **Nicholas St/Ottawa Regional Rd 95**
 ⓘ Continuer de suivre Nicholas St
 1,7 km
11. Prendre **ON-417 E**
 900 m
12. Suivre **Route Transcanadienne**
 8,9 km
13. Prendre la sortie en direction de **Hunt Club Rd**
 550 m
14. Tourner à **droite** sur **Hunt Club Rd**
 1,4 km

Suivre **Hawthorne Rd** jusqu'à votre destination à Gloucester

6,0 km/6 min

15. Prendre la 1re à **gauche** et continuer sur **Hawthorne Rd**
 5,5 km
16. Tourner à **gauche**
 ⓘ La destination se trouve à gauche
 550 m





📍 The Meadows Golf & Country Club

4335 Hawthorne Rd, Ottawa, ON K1G 3N4

Cet itinéraire est fourni à titre indicatif. Il est possible que vous deviez suivre un itinéraire différent de celui indiqué en raison de travaux, de bouchons, des conditions météorologiques, de déviations ou d'autres perturbations. Veuillez en tenir compte lors de la préparation de votre trajet. Veuillez en outre à respecter le code de la route et la signalisation sur votre trajet.

Données cartographiques ©2014 Google